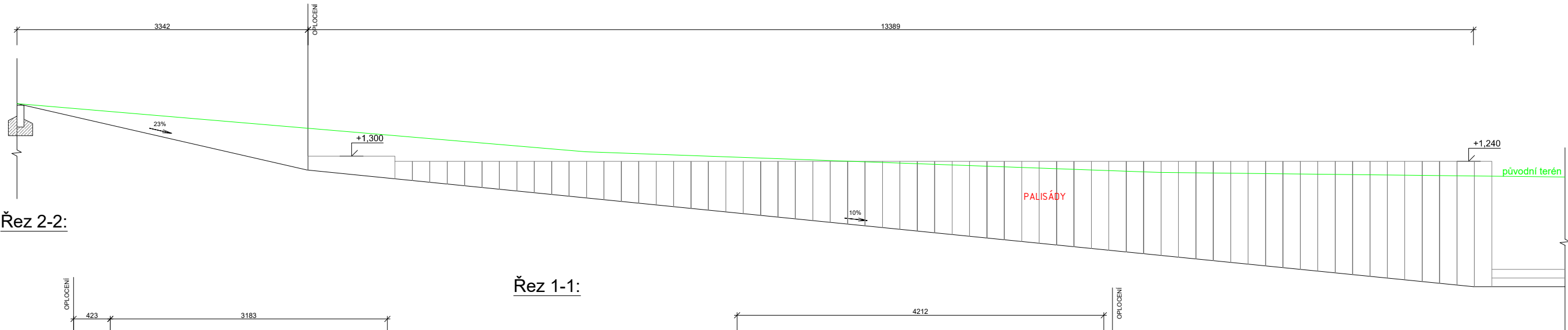
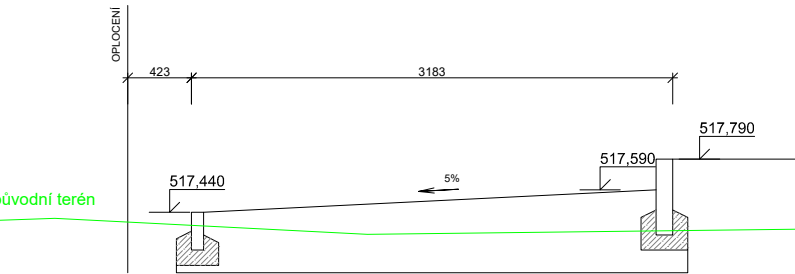


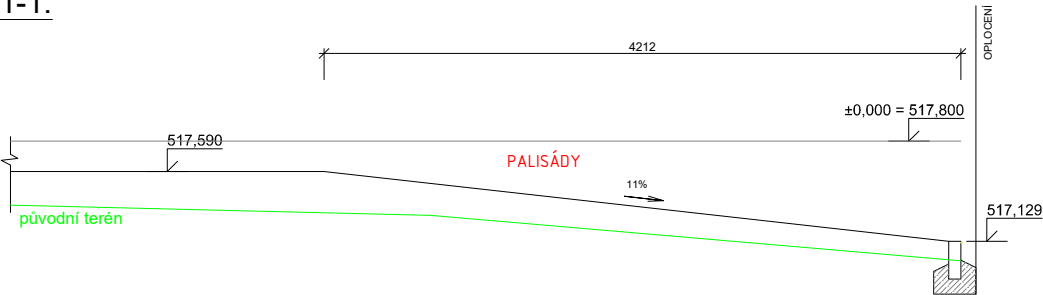
Řez 7-7:



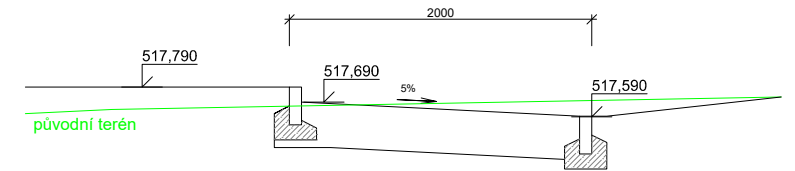
Řez 2-2:



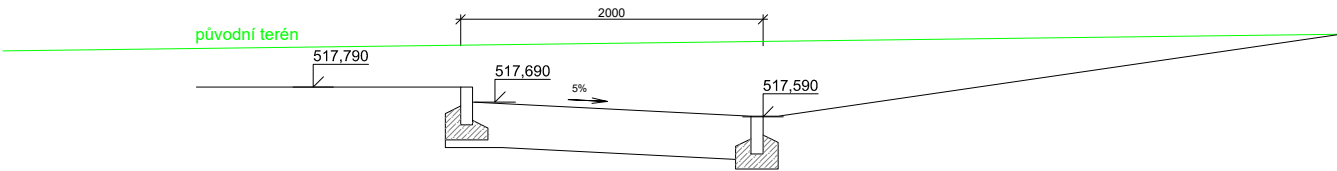
Řez 1-1:



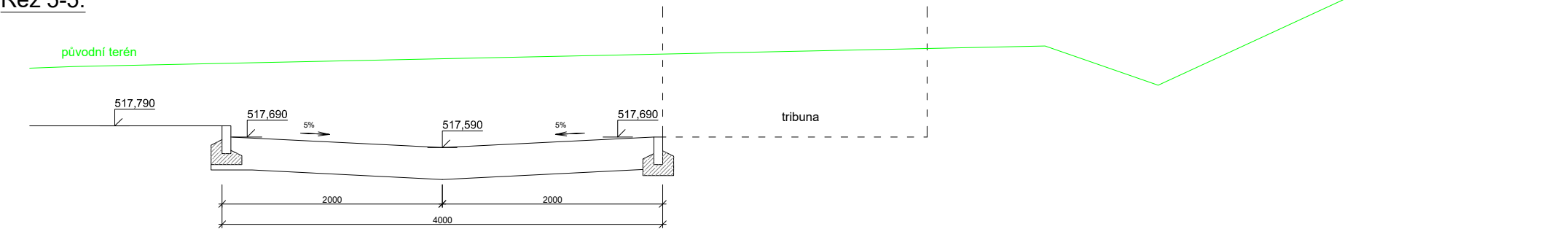
Řez 3-3:



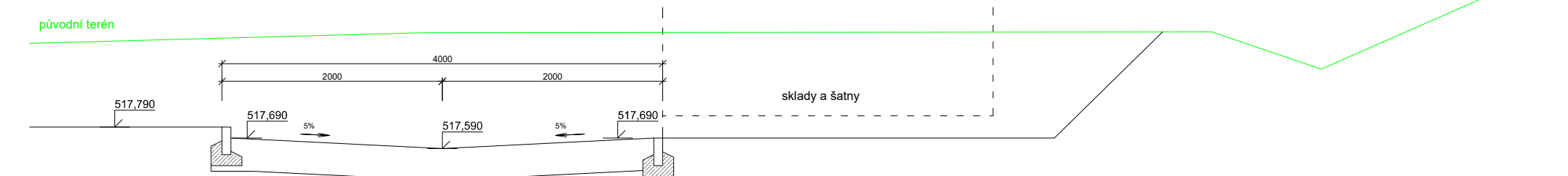
Řez 4-4:



Řez 5-5:



Řez 6-6:



CHARAKTERISTICKÉ PŘÍČNÉ ŘEZY M 1:50

Akce : Hřiště u ZŠ

pozemek parc.č. 561/28,99/226, obec: Habartov [560359]
k.ú. Habartov [636339], okres: Sokolov

Stavebník : Město Habartov
náměstí Přátelství 112, 357 09 Habartov,
IČO: 00259314, DIČ: CZ00259314

Projektant : Ing. arch. Lubomír Korčák
Chválenice 17, 332 05, Chválenice, IČO: 721 146 06

Odpovědný projektant:
Ing. arch. Lubomír Korčák

Vypracoval:
Ing. arch. Pavel Pecháček
Denisa Krasilynec

Stupeň dokumentace: DUR+DSP+DPS
Část dokumentace: D - výkresová dokumentace

Díl dokumentace:
D.03 - Zpevněné plochy

Obsah výkresu: Charakteristické příčné řezy
Paré:

Datum: 5/2025 | Formát: A3 | Č. výkresu:
Měřítko: 1:50 | Zakázka: D.03.1.03